


















- CSAK A HELYI ÉPÍTÉSI SZABÁLYZATTAL EGYÜTT ÉRVÉNYES!
- KÉSZÜLT AZ ÁLLAMI ALAPADATOK FELHASZNÁLÁSÁVAL!

JEL MAGYARÁZAT			
K-B	BÁNYATERÜLET		DÖGKÚT
E <sub>g,v</sub>	ERDŐ <sup>g=gazdasági</sup> <sup>v=védett</sup>		
U <sub>h</sub>	HÉTVÉNYHÁZAS ÖDÖLTERÜLET		SZEMÉTTÉLEP
L <sub>f</sub>	FALUSIAS LAKÓTERÜLET		
E	MEGLÉVŐ ERDŐ		SZENNYVÍZTÍZSTÍZTÓ
M <sub>a</sub>	ÁLT. MEZŐGAZDASÁGI TERÜLET		VÍZMŰ
M <sub>a</sub> -T	ÚJ TANYÁS MEZŐGAZDASÁGI TER.		
	VÍZFOLYÁS		
	VÍZGAZDALKODÁSI TERÜLET		HELIKOPTER ÁLLOMÁS
G <sub>sz</sub> 5,2,3,4	KERESKEDELMII GAZDASÁGI TER.		RÉGÉSZETI TERÜLET HATÁRA
KÖDÖSZÁM	5. SZABADONÁLLÓ BEÉPÍTÉS		
JELENTÉS	2. 30%-OS BEÉPÍTETTSÉG		
	3. MAX. 4,5m ÉPÍTMÉNYMAGASSÁG		
	4. KIALAKULT TELEKMÉRET		
	6. MIN. TELEKMÉRET /10ad MÉSZI/		
	9. MAX. 7,5m ÉPÍTMÉNYMAGASSÁG		
	1. OLDALHATÁRON ÁLLÓ BEÉPÍTÉS		
	BEÉPÍTÉSRE SZÁNT TERÜLET HATÁRA		
G <sub>ip</sub> 5,2,3,4	IPARI GAZDASÁGI TERÜLET		
	VÉDŐSÁV [m]		
	TERÜLETFELHASZNÁLÁSI EGYSÉG HATÁRA		
	MEGSZÜNTETŐ JEL		
	VÉDETT ROMKERT		
	TERMÉSZETI TERÜLET HATÁRA		

MÓD. 2002.12.,  
2002.05. HÓ

T-SZK MÓD

GYÖNGYÖSPATA		2000
KÜLTÜRÜLET SZABÁLYOZÁSI TERVE		M=1.0000
terv:	Dr. Vörös Zoltán okl. építész-művelőd. műszaki főmérnök vezető építésztervező (E)-1043010.0026 vezető településrendező (TT)-1043020.0001 építész (szabványügyi) szakmérnök (S008)	 
		1131 Budapest, Mátyásföldi út 10.